

7

## Willem Sluiter

'*Waer iemand duisent vreugden soek  
Mijn vreugd is in dees' achter-hoek*'.

Dichter en dominee Willem Sluiter (1627-1673) is nauw verbonden met Berkelland en het dorp Haarlo. Hij gebruikte als eerste de naam Achterhoek.

Ter herinnering aan de Sluiterboom die eens in Haarlo stond is in 2008 een linde geplant bij het nieuwe Kulturhus.



# Haarlose Veld 8 km

## Ommetje Haarlose Veld (8 km)

- ▶ De mogelijkheid bestaat de route in te korten (6 km)
- ▶ De doorgaande route wordt met **rode wegwijzerplaatjes** aangeduid en de routeverkortingen met **groene plaatjes**.
- ▶ De nummers op de plattegrond en in de folder verwijzen naar **bezienswaardigheden** langs de route. Deze zijn in de folder en op het paneel nader beschreven.
- ▶ De route is niet geschikt voor kinderwagens en rolstoelen, vanwege de **onverharde en smalle paden**. Waterdicht en stevig schoeisel wordt aanbevolen.
- ▶ Het wandelpad loopt over terreinen waar wild beschutting vindt. Om de dieren niet te verstoren en om verspreiding van dierziekten te voorkomen dienen **honden aangelijnd** te zijn.
- ▶ U loopt deze route op **eigen risico**.

## Colofon

- ▶ Productie: Stichting Landschapsbeheer Gelderland, [www.landschapsbeheergelderland.nl](http://www.landschapsbeheergelderland.nl)
- ▶ Tekst: Werkgroep Ommetje Haarlose Veld
- ▶ Illustraties en Beeldmateriaal: Werkgroep Ommetje Haarlose Veld en R. van 't Zelfde
- ▶ Opmaak: Gerrit Ebbink, Eefde

Met speciale dank aan de enthousiaste werkgroepleden uit Haarlo en de grondeigenaren

©2008, 1ste druk. Landschapsbeheer Gelderland, Alle rechten voorbehouden.




▶ Deze folder maakt deel uit van de **serie Hessenwegen**.  
Meer informatie hierover vindt u op:  
[www.landschapoverijssel.nl](http://www.landschapoverijssel.nl) en  
[www.landschapsbeheergelderland.nl](http://www.landschapsbeheergelderland.nl)

- ▶ **Startpunt:** [S]
- ▶ **TOP**
- ▶ Toeristisch Overstap Punt op parkeerplaats Hotel Café Restaurant Prinsen, Elbergseweg 13 in Haarlo.
- ▶ **Openbaar vervoer**
- ▶ bus 20, Syntus, buslijn Borculo-Enschede



## OMMETJE

Het ommetje Haarlose Veld leidt u door een prachtig essenlandschap, ontstaan door eeuwenoude pluggenbemesting, langs oude houtwallen en rustig stromend water.



Ontdek het mooie landschap van Achterhoek en Twente




# Haarlose Veld 8 km

Haarlo, gemeente Berkelland, Gelderland



*Deze afwisselende wandeling voert u langs prachtige wateren, akkers en bospaden in het gebied rondom Haarlo. Het typische oud-achterhoekse kleinschalige landschap kenmerkt zich door bospercelen, afgewisseld met landbouwgronden en lanen.*

*U loopt langs solitaire eiken, vroeger bekend als markebomen die de eigendomsgrens markeerden, de unieke koepelkerk 'de Kluntjespot' en het prachtige landgoed Het Wolink.*



## Kluntjespot

De kerk van Haarlo wordt de 'Kluntjespot' genoemd. Door de typische achtkantige vorm lijkt de kerk op een antieke kluntjesbus. Het kerkje is op een terp gebouwd en ligt verscholen tussen het groen van de eiken.

1



2


## Landgoed 'Het Wolink'

Het Wolink bestaat voor ruim de helft uit bos en voor het overige uit akkers en weilanden. De verpachte boerderij stamt uit 1770 en omvat een voor- en achterhuis en twee zogenaamde endskamers, die bestemd waren voor de boer en boerin in ruste.

3

## Rabatten

Rabatten zijn greppels en verhogingen, begroeid met bomen. Vroeger was dit een nat gebied en om toch bomen te kunnen planten werd de grond opgehoogd en ontstonden er kleine slootjes tussen de dammetjes.



## Landweer

Het pad doorsnijdt een landweer, een Laatmiddeleeuws verdedigingswerk. Deze maakte deel uit van een kilometerslange wal die tot Olden Eibergen liep. De weer was voorzien van diepe greppels aan beide zijden en vermoedelijk begroeid met ondoordringbaar struweel.

4



5

## Vos

De Vos is onlosmakelijk met Haarlo verbonden. In Haarlo staat de basisschool 'de Voshaar' en er is ook een Voshaarweg. In de bossen kan men eenvoudig een vossenburcht ontdekken. De vos zelf laat zich zelden zien...Hij kijkt wel uit!

6

## De Villersplaats

Vroeger werden op deze plek gestorven dieren (paarden) gevild. De waardevolle huid werd gebruikt voor het maken van leer of perkament. De kadavers werden ter plekke begraven. Mogelijk is er een verband met de voormalige stoeterij van Willem III aan de overkant van de Berkel.